



# 台北內湖科技園區發展協會

## 登山隊3月份活動

**活動名稱：**猴硐大粗坑古道 ( 吳念真家鄉 ) ( 領隊：周章淋老師 )

**活動時間：**104 年 3 月 28 日 ( 星期六 ) 上午 8 點 35 分於猴硐火車站對面猴硐煤礦博物園區「願景館」前廣場集合 ( 如附圖照 )

**搭乘火車：**台鐵北迴線 4148 車次開往蘇澳區間車 ( 請自行購車票 ) ，板橋 7 點 23 分開車，台北車站 7 點 35 分開車，松山站 7 點 42 分開車，南港站 7 點 45 分開車，8 點 33 分到「猴硐」站下車。

**回程火車：**猴硐火車站可乘坐 13：50、14：42、15：23、16：34 火車回台北

**自行開車：**◎中山高往基隆方向→「6K」大華系統交流道轉「62 快速道路」往瑞濱方向→往瑞芳→猴硐煤礦博物園區第二、三停車場停車 ( 詳交通圖與說明 )

**活動行程：**猴硐煤礦博物園區願景館→舊猴硐國小→半嶺產業道路→大粗坑登山口→大粗坑古道→大粗坑金礦聚落→原路回舊猴硐國小→**猴硐坑休閒餐廳午餐**

**行程簡介：**( 資料來源：周章淋著，黑金的故鄉-猴硐，台北縣政府，2009 )

光緒 16 年台北至基隆的鐵路施工挖掘八堵大華橋墩時，工人無意中發現金沙，不久淘金地區漸至基隆河上游。光緒 19 年，採金人李家等溯溪到達猴硐大、小粗坑溪發現金沙源頭，於九分仔山發現小金瓜露頭。大、小粗坑的金礦，歷經 78 年的開採與經營，除了興盛九芎橋、大、小粗坑聚落外，也圓了很多人的黃金夢。在金礦脈漸漸枯竭，產量逐年減少，台陽礦業公司於民國 60 年停止九份、大、小粗坑的金礦開採。民國 78 年名導演吳念真編劇，以自己家鄉為背景的「悲情城市」、「無言的山丘」、「多桑」等電影推出，九份重新又得到世人的關愛。同樣是產金的猴硐大、小粗坑因交通不便，目前僅留下殘缺的礦業聚落供人懷舊外，也是金生金逝的最佳見證場域。

**注意事項：**請自備茶水、雨具、登山裝備、登山背包、護膝。

**午餐：****感謝建經協會蔡德發前理事長於猴硐坑休閒餐廳宴請午餐** ( 猴硐運煤橋上方橋邊，猴硐路 158 號，電話:2497-5757 ) ( 詳地圖 ) 來賓請繳交 400 元餐費。【請務必於 3/18 前回覆參加否】

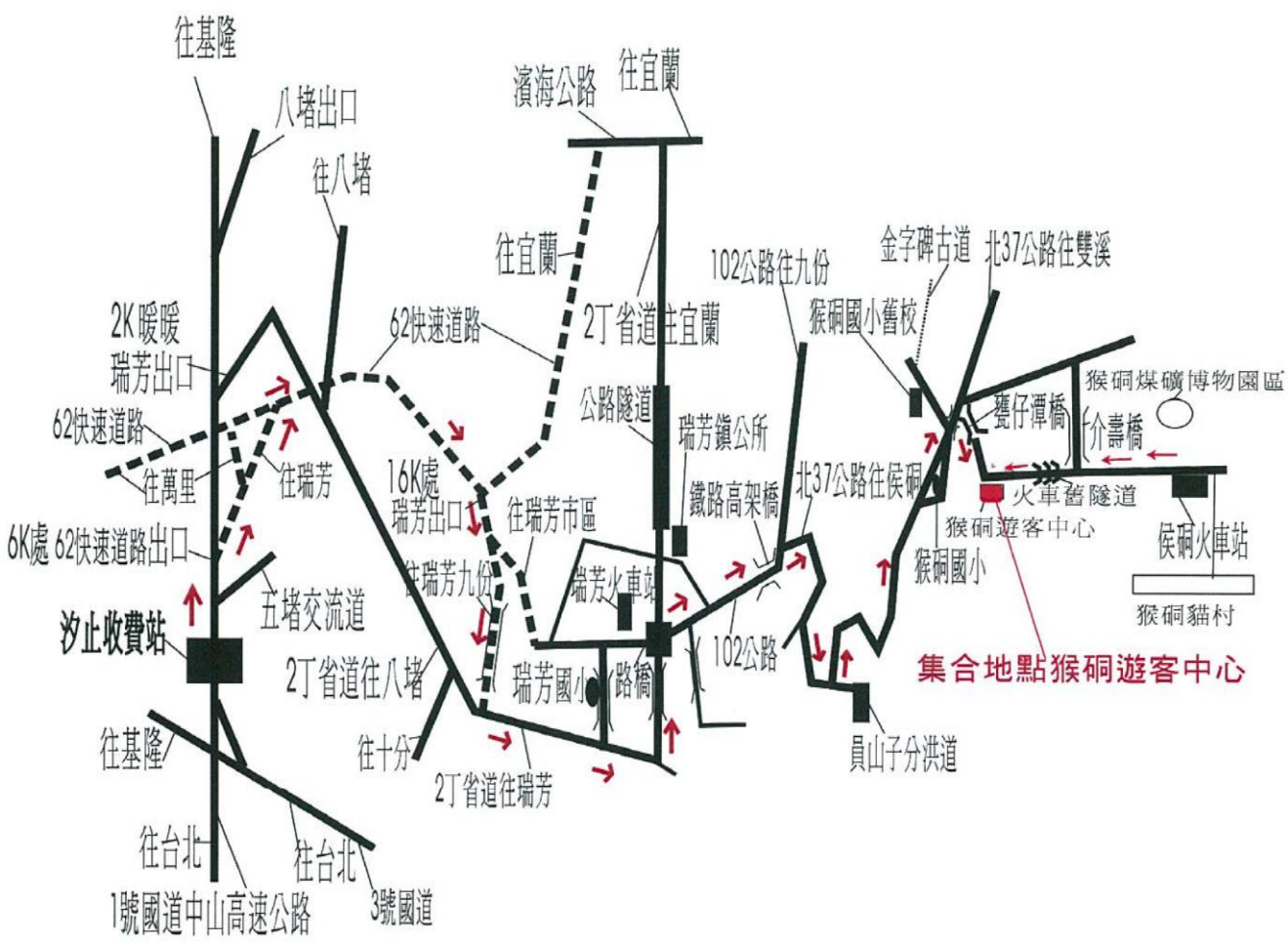
## 03 月~猴硐猴硐大粗坑古道報名表

公司名稱	電話
------	----

中文姓名		性 別	( ) 男 ( ) 女	手機	
E MAIL:					
<input type="checkbox"/> 參加 104 年 03 月 28 日【星期六】登山活動 _____名					
<input type="checkbox"/> 參加 104 年 03 月 28 日【星期六】登山會餐 _____名					

請將報名表 E-Mail 至 [rich.zzz@hotmail.com](mailto:rich.zzz@hotmail.com) 或傳真 8751-2768

# 猴硐〈侯硐〉交通路線圖



## 自行開車 /

- ◎中山高（國道1號）北上，過汐止收費站及五堵交流道後，
- ◎於「6K」處大華系統交流道出口，靠「右」行駛往「62快速道路」方向開，



◎交流道前行約 120 公尺，靠「右」行駛往「瑞濱」方向開，

◎行駛「62 快速道路」約於「16 K」處「瑞芳」匝道下




◎約「20」公尺處有分叉道路，行駛「右」邊道路往「瑞芳」「九份」方向

◎於下引道的紅綠燈「左」轉，接「2 丁公路」往「瑞芳」「九份」方向



◎於第三個紅綠燈（此處有行人天橋），「右」轉行駛「102 公路」



◎往「九份」、「侯硐」、「金字碑古道」、「猴硐煤礦博物園區」方向開

◎沿鐵路邊 102 公路行駛，約「500」公尺上高架橋過鐵路

◎↓下橋後約「30」公尺，有分叉道路，「右」轉「北 37 公路」往「侯硤」、「金字塔古道」、「猴硤煤礦博物園區」方向開



◎↓經猴硤國小後，小上坡過一小橋後約 50 公尺，有分叉道路，「右」轉過甕仔潭橋



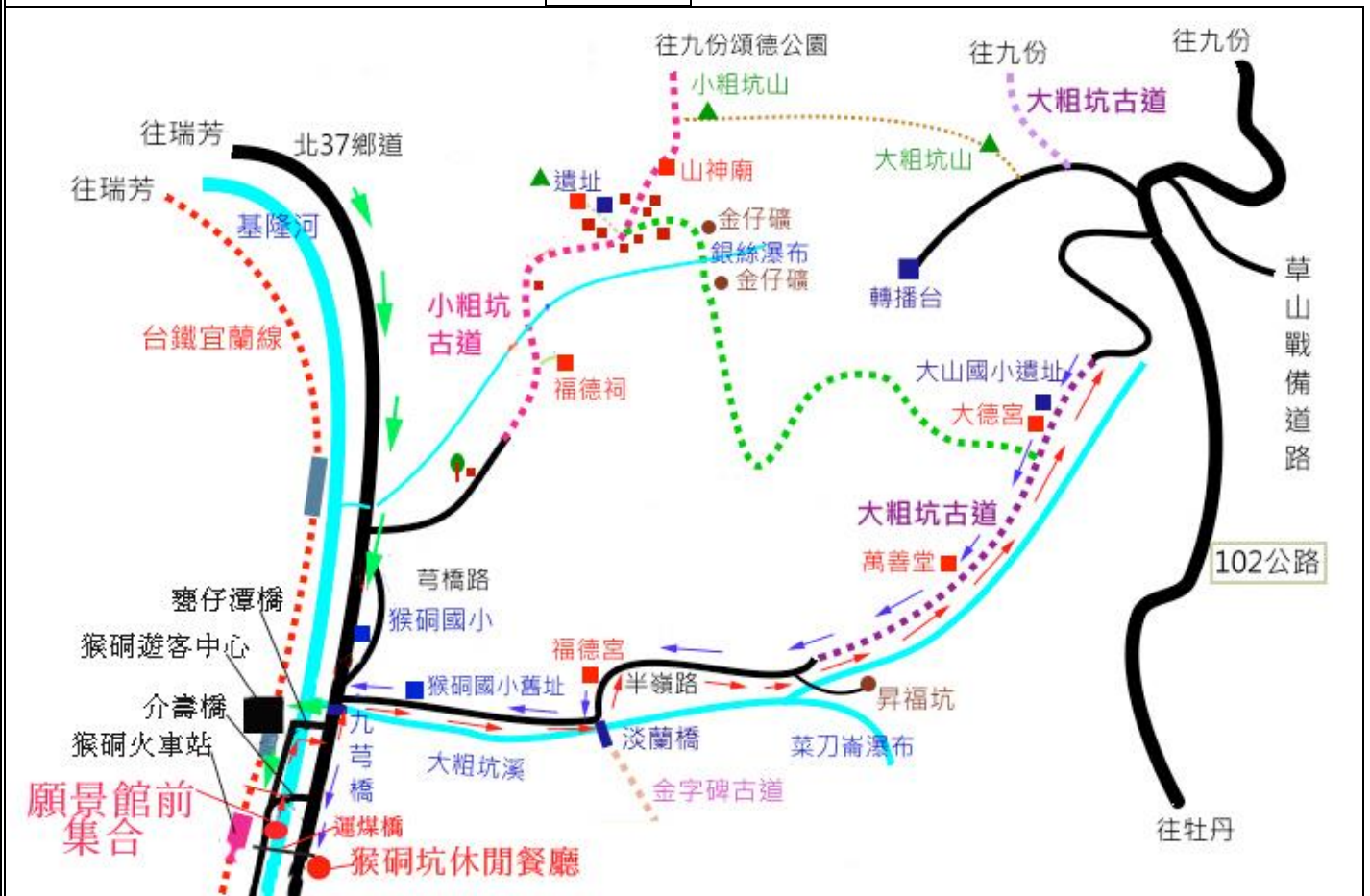
◎↓猴硤遊客中心左轉過隧道



◎↓ 8 點 35 分於猴硐煤礦博物園區「願景館」前廣場集合



### 活動路線



第一屆隊長：李錫賢 0933-126-412(有問題請與我聯繫)

總幹事：柯名貴 0936-186-231

顧問團：台北內湖科技園區發展協會 理事長 王仁芬